1.1. PIELIKUMS. ES NOZĪMES AIZSARGĀJAMO BIOTOPU IZPLATĪBAS KARTE

Karšu lapa no 1 līdz 6

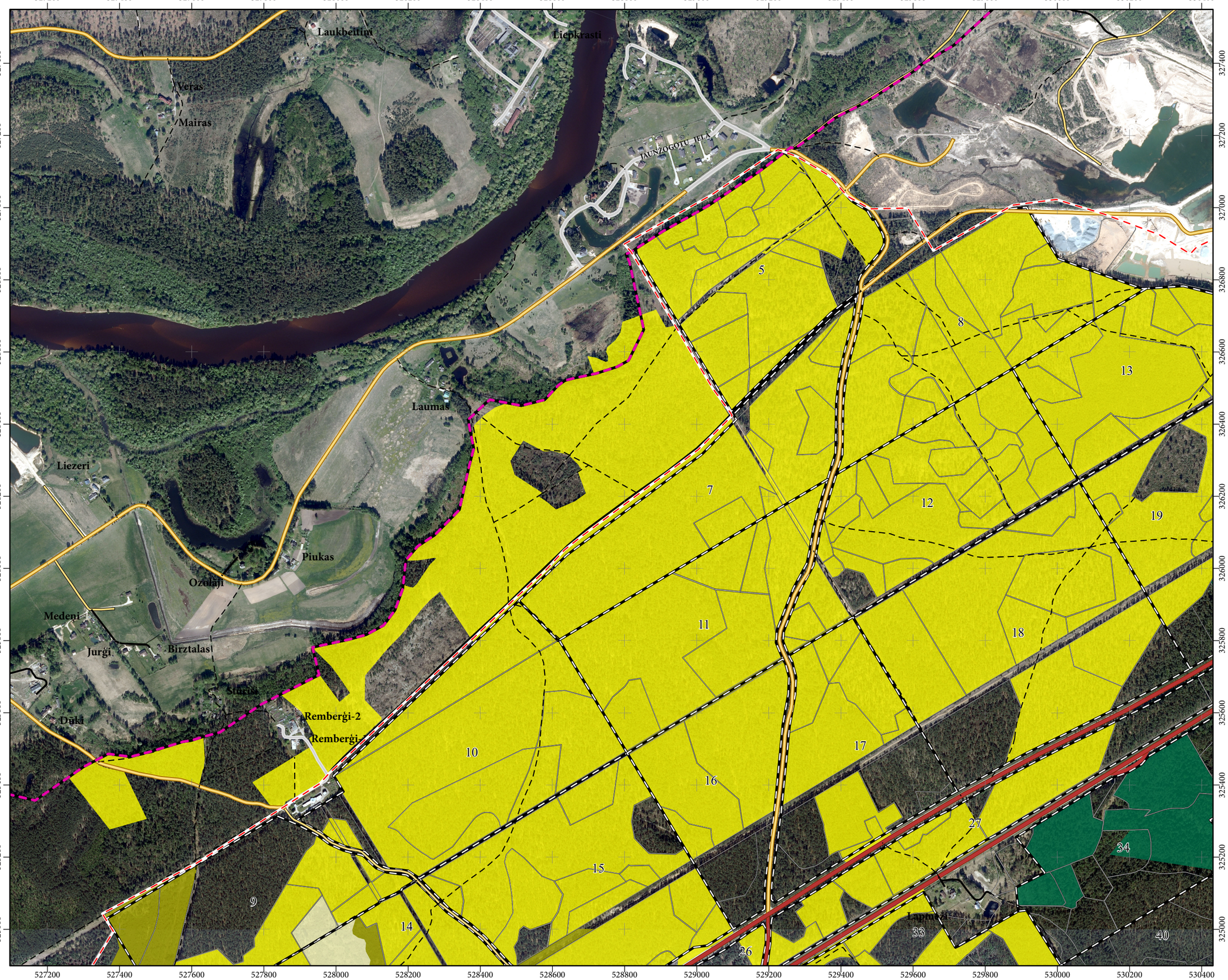

Apzīmējumi

- Nogabalu robeža
- Kvartālu robeža (LVM)
- Dabas lieguma robeža
- Novada robeža

Infrastruktūras objeki

- Taka
- Lauku un meža ceļš
- Zemesceļš
- Autoceļš ar cieto segumu
- Autoceļa ar grants segumu
- Brauktuve apbūvētā teritorijā
- Autoceļš ar grants segumu
- Sliežu strupceļš
- Stacijas ceļš
- Dzelzceļš ar 2 sliežu ceļiem
- Dzelzceļš ar 1 sliežu ceļu
- Ceļš ar cietu segumu
- Ceļš ar grants segumu
- Brauktuve

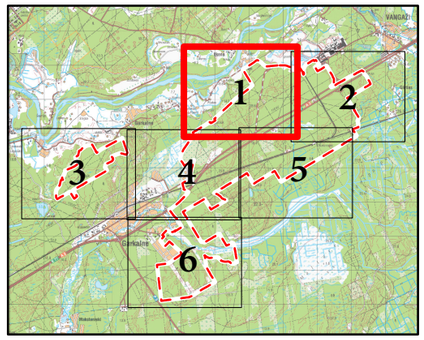

ES nozīmes aizsargājamie biotopi

- 2130* Ar lakstaugiem klātas pelēkās kāpas
- 2180 Mežainas piejūras kāpas
- 2320 Piejūras zemienes smiltāju līdzenumu sausi virsāji
- 3150 Eitrofi ezeri ar iegrimušo ūdensaugu un peldaugu augāju
- 3260 Upju straujteces un dabiski upju posmi
- 6120* Smiltāju zālāji
- 6210 Sausi zālāji kaļķainās augsnēs
- 6450 Palieņu zālāji
- 6510 Mēreni mitras pļavas
- 7110* Aktīvi augstie purvi
- 7160 Minerālvielām bagāti avoti un avotu purvi
- 9010* Veci vai dabiski boreāli meži
- 9080* Staignāju meži
- 91D0* Purvaini meži
- 91E0* Aluviāli meži (aluviāli krastmalu un palieņu meži)

DABAS SKAITĪŠANA

NACIONĀLAIS ATTĪSTĪBAS PLĀNS 2021

EIROPAS SAVIENĪBA Kohēzijas fonds

IEGULDĪJUMS TAVĀ NĀKOTNĒ

VKB Vides Konsultāciju Birojs

Mērogs: 1:10 000

0 125 250 500 Metri

Karte piesaistīta Latvijas koordinātu sistēmai (LKS-92) TM projekcijā.
Par kartogrāfisko pamatni izmantoti:
LĢIA ortofoto karte mērogā 1:10 000 (2018. gads)
Valsts meža reģistra dati (2018. gads)

1.1. PIELIKUMS. ES NOZĪMES AIZSARGĀJAMO BIOTOPU IZPLATĪBAS KARTE

Karšu lapa no 2 līdz 6

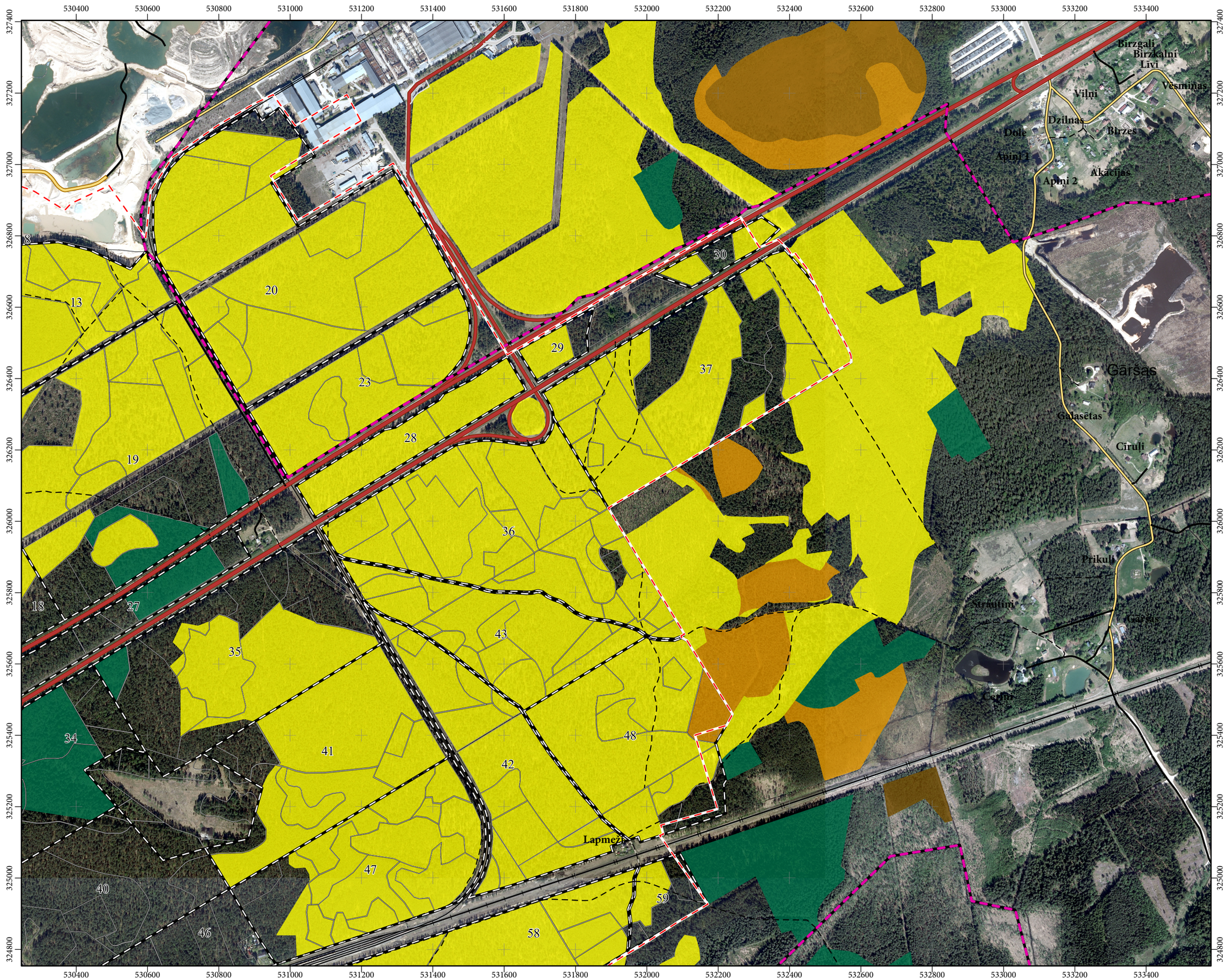

Apzīmējumi

- Nogabalu robeža
- Kvartālu robeža (LVM)
- Dabas lieguma robeža
- Novada robeža

Infrastruktūras objeki

- Taka
- Lauku un meža ceļš
- Zemesceļš
- Autoceļš ar cieto segumu
- Autoceļa ar grants segumu
- Brauktuve apbūvētā teritorijā
- Autoceļš ar grants segumu
- Sliežu strupceļš
- Stacijas ceļš
- Dzelzceļš ar 2 sliežu ceļiem
- Dzelzceļš ar 1 sliežu ceļu
- Ceļš ar cietu segumu
- Ceļš ar grants segumu
- Brauktuve

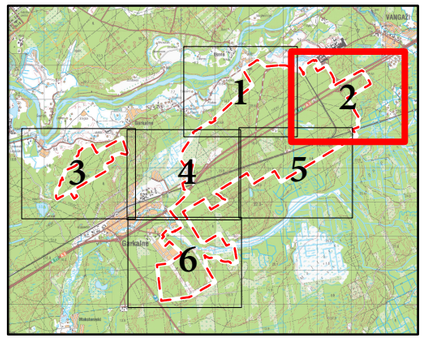

ES nozīmes aizsargājamie biotopi

- 2130* Ar lakstaugiem klātas pelēkās kāpas
- 2180 Mežainas piejūras kāpas
- 2320 Piejūras zemienes smiltāju līdzenumu sausi virsāji
- 3150 Eitrofi ezeri ar iegrimušo ūdensaugu un peldaugu augāju
- 3260 Upju straujteces un dabiski upju posmi
- 6120* Smiltāju zālāji
- 6210 Sausi zālāji kaļķainās augsnēs
- 6450 Palieņu zālāji
- 6510 Mēreni mitras pļavas
- 7110* Aktīvi augstie purvi
- 7160 Minerālvielām bagāti avoti un avotu purvi
- 9010* Veci vai dabiski boreāli meži
- 9080* Staignāju meži
- 91D0* Purvaini meži
- 91E0* Aluviāli meži (aluviāli krastmalu un palieņu meži)

DABAS SKAITĪŠANA

NACIONĀLAIS ATTĪSTĪBAS PLĀNS 2020

EIROPAS SAVIENĪBA Kohēzijas fonds

IEGULDĪJUMS TAVĀ NĀKOTNĒ

VKB Vides Konsultāciju Birojs

Mērogs: 1:10 000

Metri

0 125 250 500

Karte piesaistīta Latvijas koordinātu sistēmai (LKS-92) TM projekcijā.
Par kartogrāfisko pamatni izmantoti:
LĢIA ortofoto karte mērogā 1:10 000 (2018. gads)
Valsts meža reģistra dati (2018. gads)

1.1. PIELIKUMS. ES NOZĪMES AIZSARGĀJAMO BIOTOPU IZPLATĪBAS KARTE

Karšu lapa no 3 līdz 6

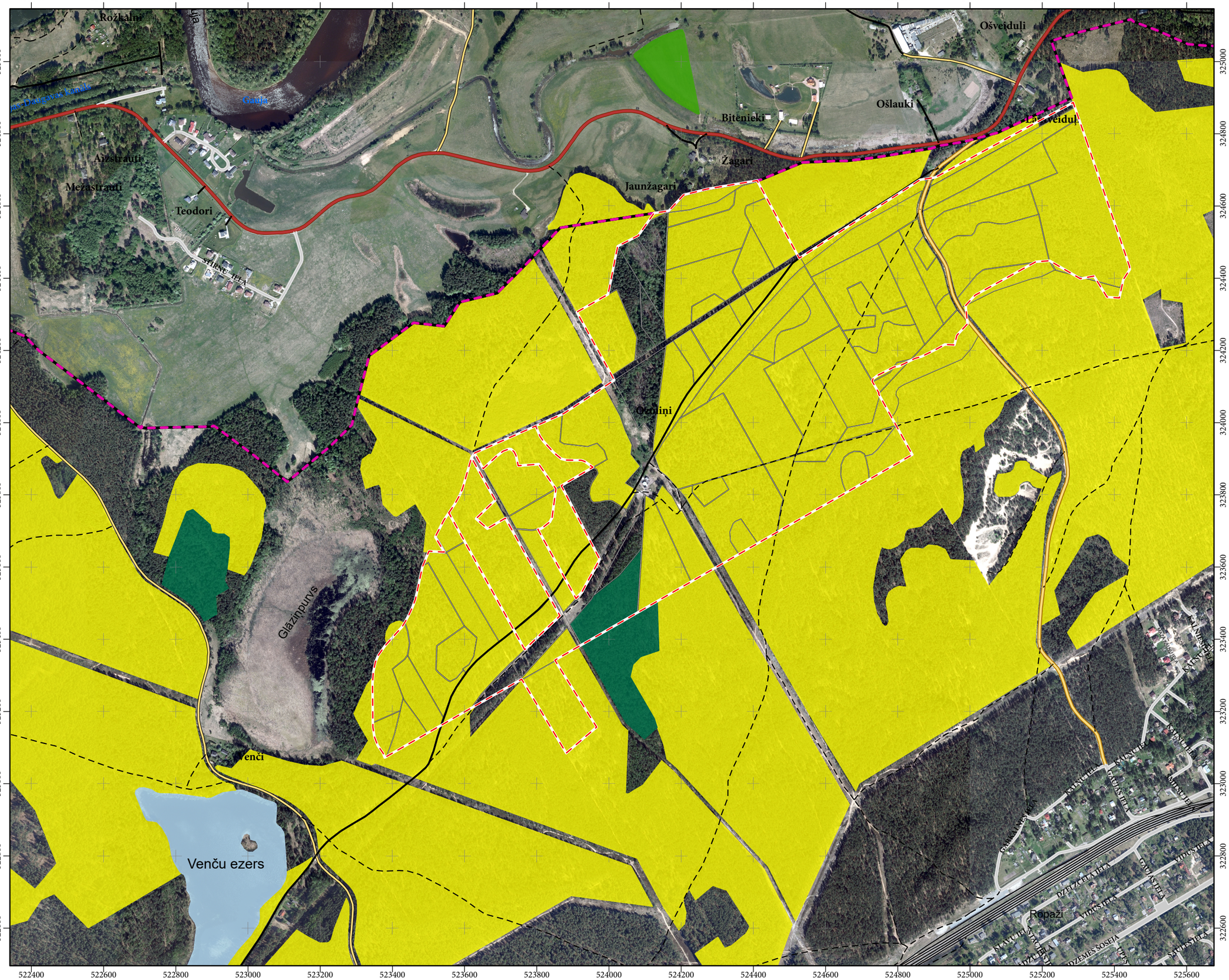

Apzīmējumi

- Nogabalu robeža
- Kvartālu robeža (LVM)
- Dabas lieguma robeža
- Novada robeža

Infrastruktūras objeki

- Taka
- Lauku un meža ceļš
- Zemesceļš
- Autoceļš ar cieto segumu
- Autoceļa ar grants segumu
- Brauktuve apbūvētā teritorijā
- Autoceļš ar grants segumu
- Sliežu strupceļš
- Stacijas ceļš
- Dzelzceļš ar 2 sliežu ceļiem
- Dzelzceļš ar 1 sliežu ceļu
- Ceļš ar cietu segumu
- Ceļš ar grants segumu
- Brauktuve

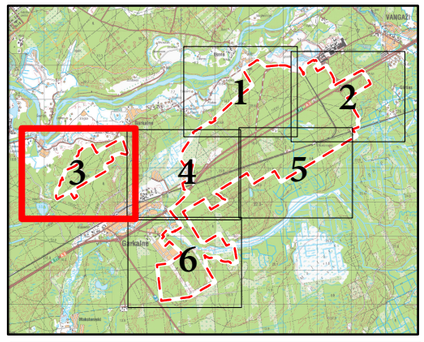

ES nozīmes aizsargājamie biotopi

- 2130* Ar lakstaugiem klātas pelēkās kāpas
- 2180 Mežainas piejūras kāpas
- 2320 Piejūras zemienes smiltāju līdzenumu sausi virsāji
- 3150 Eitrofi ezeri ar iegrimušo ūdensaugu un peldaugu augāju
- 3260 Upju straujteces un dabiski upju posmi
- 6120* Smiltāju zālāji
- 6210 Sausi zālāji kaļķainās augsnēs
- 6450 Palieņu zālāji
- 6510 Mēreni mitras pļavas
- 7110* Aktīvi augstie purvi
- 7160 Minerālvielām bagāti avoti un avotu purvi
- 9010* Veci vai dabiski boreāli meži
- 9080* Staignāju meži
- 91D0* Purvaini meži
- 91E0* Aluviāli meži (aluviāli krastmalu un palieņu meži)

Mērogs: 1:10 000

Metri: 0 125 250 500

Karte piesaistīta Latvijas koordinātu sistēmai (LKS-92) TM projekcijā.
Par kartográfisko pamatni izmantoti:
LĢIA ortofoto karte mērogā 1:10 000 (2018. gads)
Valsts meža reģistra dati (2018. gads)

1.1. PIELIKUMS. ES NOZĪMES AIZSARGĀJAMO BIOTOPU IZPLATĪBAS KARTE

Karšu lapa no 4 līdz 6

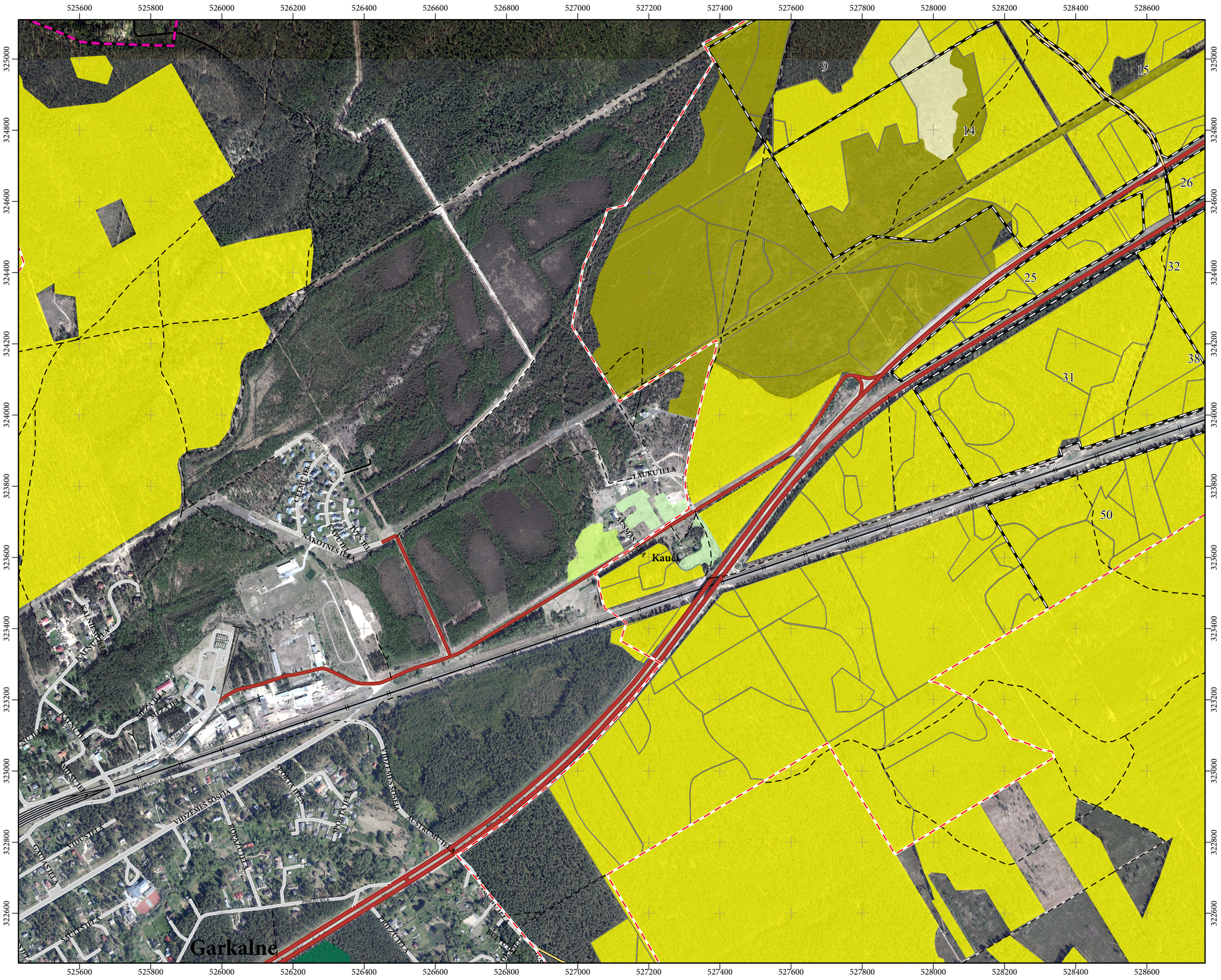

Apzīmējumi

- Nogabalu robeža
- Kvartālu robeža (LVM)
- Dabas lieguma robeža
- Novada robeža

Infrastruktūras objeki

- Taka
- Lauku un meža ceļš
- Zemesceļš
- Autoceļš ar cieto segumu
- Autoceļa ar grants segumu
- Brauktuve apbūvētā teritorijā
- Autoceļš ar grants segumu
- Sliežu strupceļš
- Stacijas ceļš
- Dzelzceļš ar 2 sliežu ceļiem
- Dzelzceļš ar 1 sliežu ceļu
- Ceļš ar cietu segumu
- Ceļš ar grants segumu
- Brauktuve

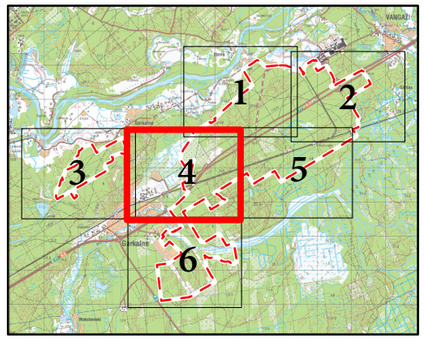

ES nozīmes aizsargājamie biotopi

- 2130* Ar lakstaugiem klātas pelēkās kāpas
- 2180 Mežainas piejūras kāpas
- 2320 Piejūras zemienes smiltāju līdzenumu sausi virsāji
- 3150 Eitrofi ezeri ar iegrimušo ūdensaugu un peldaugu augāju
- 3260 Upju straujteces un dabiski upju posmi
- 6120* Smiltāju zālāji
- 6210 Sausi zālāji kaļķainās augsnēs
- 6450 Palieņu zālāji
- 6510 Mēreni mitras pļavas
- 7110* Aktīvi augstie purvi
- 7160 Minerālvielām bagāti avoti un avotu purvi
- 9010* Veci vai dabiski boreāli meži
- 9080* Staignāju meži
- 91D0* Purvaini meži
- 91E0* Aluviāli meži (aluviāli krastmalu un palieņu meži)

DABAS SKAITĪŠANA

NACIONĀLAIS ATTĪSTĪBAS PLĀNS 2020 — IEGULDĪJUMS TAVĀ NĀKOTNĒ

EIROPAS SAVIENĪBA Kohēzijas fonds

VKB Vides Konsultāciju Birojs

Mērogs: 1:10 000

0 125 250 500 Metri

Karte piesaistīta Latvijas koordinātu sistēmai (LKS-92) TM projekcijā.
Par kartogrāfisko pamatni izmantoti:
LĢIA ortofoto karte mērogā 1:10 000 (2018. gads)
Valsts meža reģistra dati (2018. gads)

1.1. PIELIKUMS. ES NOZĪMES AIZSARGĀJAMO BIOTOPU IZPLATĪBAS KARTE

Karšu lapa no 5 līdz 6

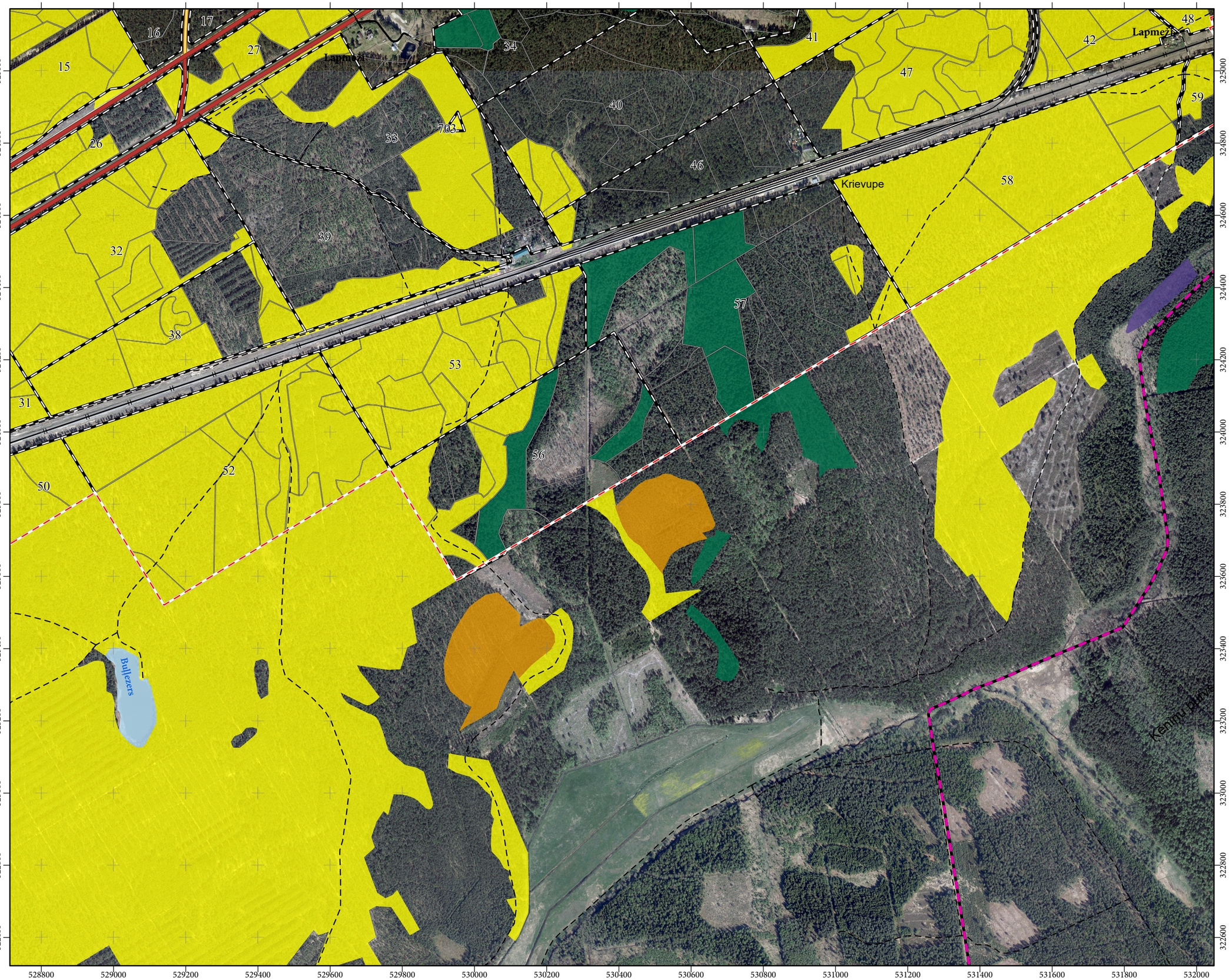

Apzīmējumi

- Nogabalu robeža
- Kvartālu robeža (LVM)
- Dabas lieguma robeža
- Novada robeža

Infrastruktūras objekti

- Taka
- Lauku un meža ceļš
- Zemesceļš
- Autoceļš ar cieto segumu
- Autoceļa ar grants segumu
- Brauktuve apbūvētā teritorijā
- Autoceļš ar grants segumu
- Sliežu strupceļš
- Stacijas ceļš
- Dzelzceļš ar 2 sliežu ceļiem
- Dzelzceļš ar 1 sliežu ceļu
- Ceļš ar cietu segumu
- Ceļš ar grants segumu
- Brauktuve

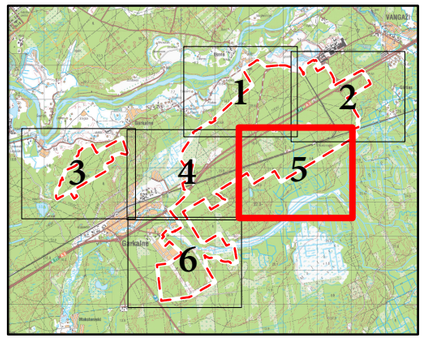

ES nozīmes aizsargājamie biotopi

- 2130* Ar lakstaugiem klātas pelēkās kāpas
- 2180 Mežainas piejūras kāpas
- 2320 Piejūras zemienes smiltāju līdzenumu sausi virsāji
- 3150 Eitrofi ezeri ar iegrimušo ūdensaugu un peldaugu augāju
- 3260 Upju straujteces un dabiski upju posmi
- 6120* Smiltāju zālāji
- 6210 Sausi zālāji kaļķainās augsnēs
- 6450 Palieņu zālāji
- 6510 Mēreni mitras pļavas
- 7110* Aktīvi augstie purvi
- 7160 Minerālvielām bagāti avoti un avotu purvi
- 9010* Veci vai dabiski boreāli meži
- 9080* Staignāju meži
- 91D0* Purvaini meži
- 91E0* Aluviāli meži (aluviāli krastmalu un palieņu meži)

DABAS SKAITĪŠANA

NACIONĀLAIS ATTĪSTĪBAS PLĀNS 2020 — IEGULDĪJUMS TAVĀ NĀKOTNĒ

EIROPAS SAVIENĪBA Kohēzijas fonds

VKB Vides Konsultāciju Birojs

Mērogs: 1:10 000

Metri

0 125 250 500

Karte piesaistīta Latvijas koordinātu sistēmai (LKS-92) TM projekcijā.
Par kartogrāfisko pamatni izmantoti:
LĢIA ortofoto karte mērogā 1:10 000 (2018. gads)
Valsts meža reģistra dati (2018. gads)

1.1. PIELIKUMS. ES NOZĪMES AIZSARGĀJAMO BIOTOPU IZPLATĪBAS KARTE

Karšu lapa no 6 līdz 6

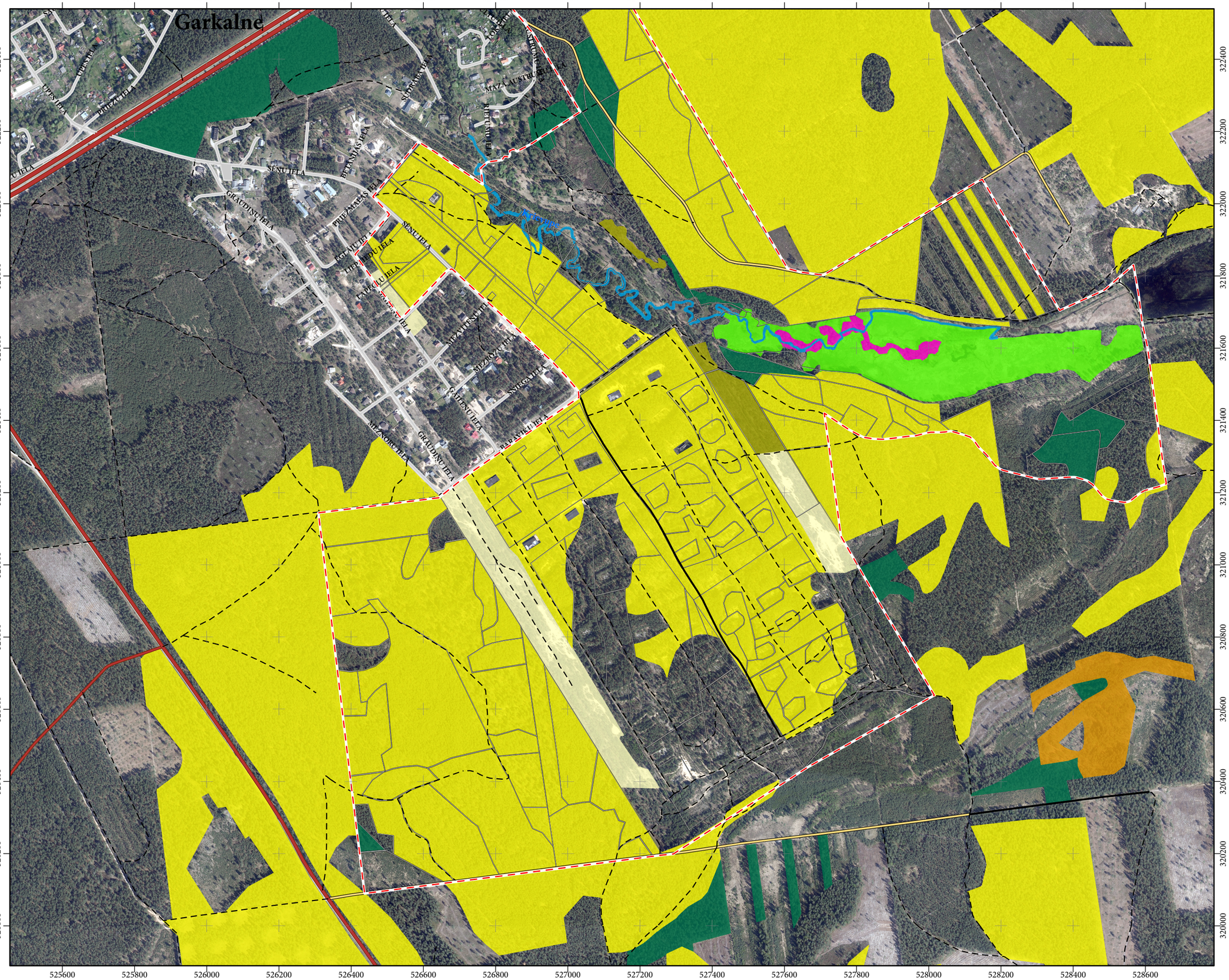

Apzīmējumi

- Nogabalu robeža
- Kvartālu robeža (LVM)
- Dabas lieguma robeža
- Novada robeža

Infrastruktūras objekti

- Taka
- Lauku un meža ceļš
- Zemesceļš
- Autoceļš ar cieto segumu
- Autoceļa ar grants segumu
- Brauktuve apbūvētā teritorijā
- Autoceļš ar grants segumu
- Sliežu strupceļš
- Stacijas ceļš
- Dzelzceļš ar 2 sliežu ceļiem
- Dzelzceļš ar 1 sliežu ceļu
- Ceļš ar cietu segumu
- Ceļš ar grants segumu
- Brauktuve

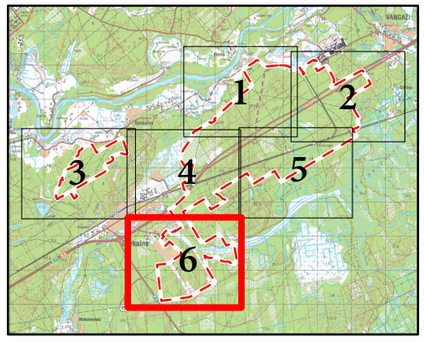

ES nozīmes aizsargājamie biotopi

- 2130* Ar lakstaugiem klātas pelēkās kāpas
- 2180 Mežainas piejūras kāpas
- 2320 Piejūras zemienes smiltāju līdzenumu sausi virsāji
- 3150 Eitrofi ezeri ar iegrimušo ūdensaugu un peldaugu augāju
- 3260 Upju straujteces un dabiski upju posmi
- 6120* Smiltāju zālāji
- 6210 Sausi zālāji kaļķainās augsnēs
- 6450 Palieņu zālāji
- 6510 Mēreni mitras pļavas
- 7110* Aktīvi augstie purvi
- 7160 Minerālvielām bagāti avoti un avotu purvi
- 9010* Veci vai dabiski boreāli meži
- 9080* Staignāju meži
- 91D0* Purvaini meži
- 91E0* Aluviāli meži (aluviāli krastmalu un palieņu meži)

DABAS SKATĪŠANA

NACIONĀLAIS ATTĪSTĪBAS PLĀNS 2030 — IEGULDĪJUMS TAVĀ NĀKOTNĒ

EIROPAS SAVIENĪBA — Kohēzijas fonds

VKB Vides Konsultāciju Birojs

Mērogs: 1:10 000

0 125 250 500 Metri

Karte piesaistīta Latvijas koordinātu sistēmai (LKS-92) TM projekcijā.
Par kartogrāfisko pamatni izmantoti:
LĢIA ortofoto karte mērogā 1:10 000 (2018. gads)
Valsts meža reģistra dati (2018. gads)