

# DABAS AIZSARDZĪBAS PLĀNS

## DABAS LIEGUMAM «PLIENCIEMA KĀPA»

INFORMATĪVĀ SANĀKSME  
19.10.2020. plkst. 18.00 (attālināti)

Kristīne Vilciņa, plāna izstrādes vadītāja

NACIONĀLAIS  
ATTĪSTĪBAS  
PLĀNS 2020



EIROPAS SAVIENĪBA  
Kohēzijas fonds

IEGULDĪJUMS TAVĀ NĀKOTNĒ



DABAS  
SKAITĪŠANA



Dabas aizsardzības  
pārvalde



Priekšnosacījumu izveide labākai bioloģiskās  
daudzveidības saglabāšanai un ekosistēmu aizsardzībai  
Latvijā jeb "Dabas skaitīšana" 5.4.2.1/16/I/001

# PREZENTĀCIJAS TĒMAS:

Plienčiema kāpas dabas liegums, dabas vērtības;

maksājumi par Natura 2000 teritorijās noteiktajiem mežsaimnieciskās darbības aprobežojumiem;

dabas aizsardzības plāna uzdevumi, laika grafiks, procedūra, iespējas iesaistīties.

# LIETOTIE SAĪSINĀJUMI:

**DL** – dabas liegums,

**ĪADT** – īpaši aizsargājama dabas teritorija,

**DAP** – Dabas aizsardzības pārvalde,

**VARAM** – Vides aizsardzības un reģionālās attīstības ministrija,

**OZOLS** - Dabas datu pārvaldības sistēma «Ozols»,

**GIS** – ģeogrāfiskās informācijas sistēmas,

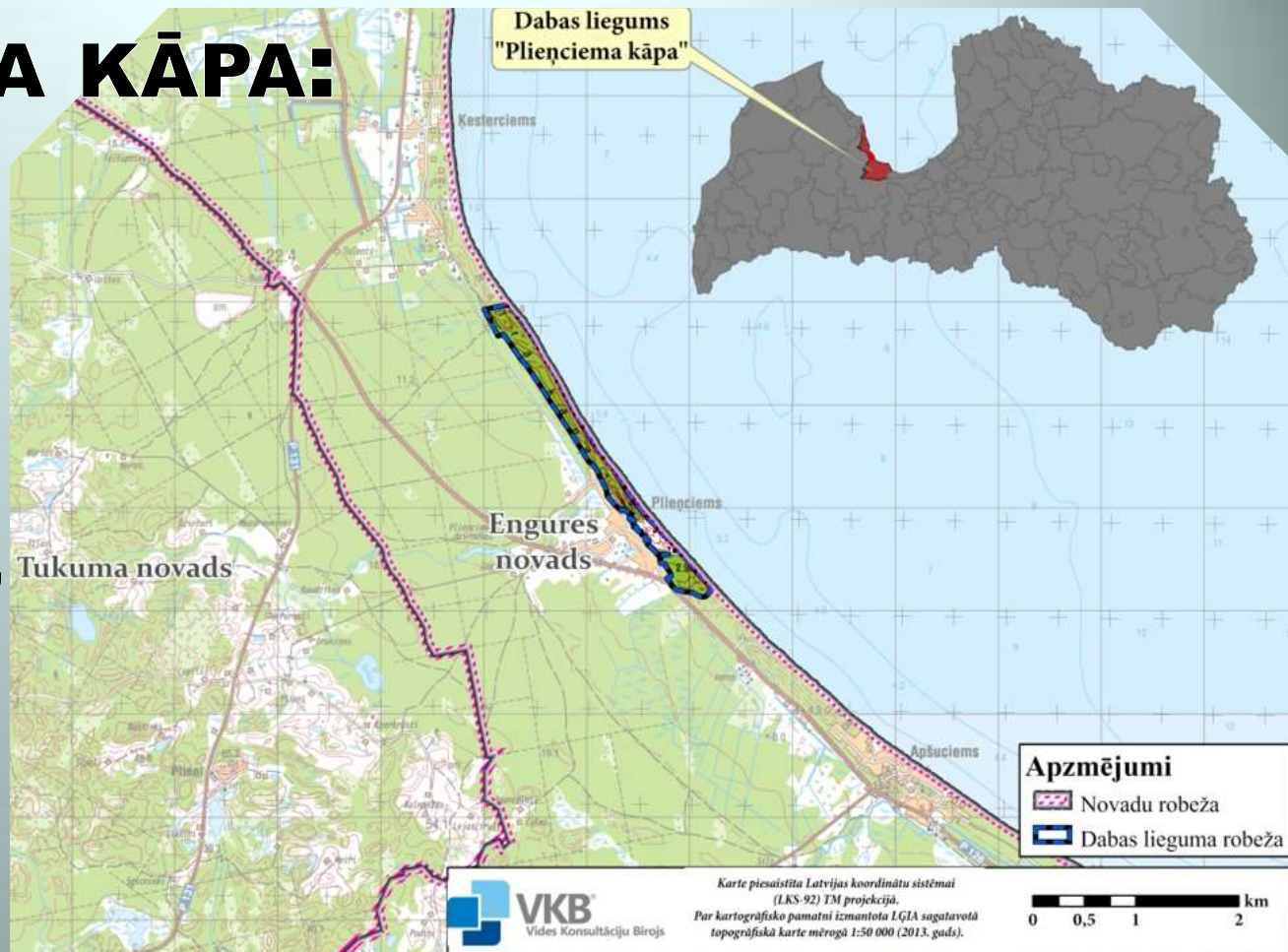
**LAD** – Lauku atbalsta dienests.

# PLIŅCIEMA KĀPA:

ĪADT,  
DL,  
*Natura 2000*;

platība - 61,9 ha,

Engures nov.  
Engures pag.

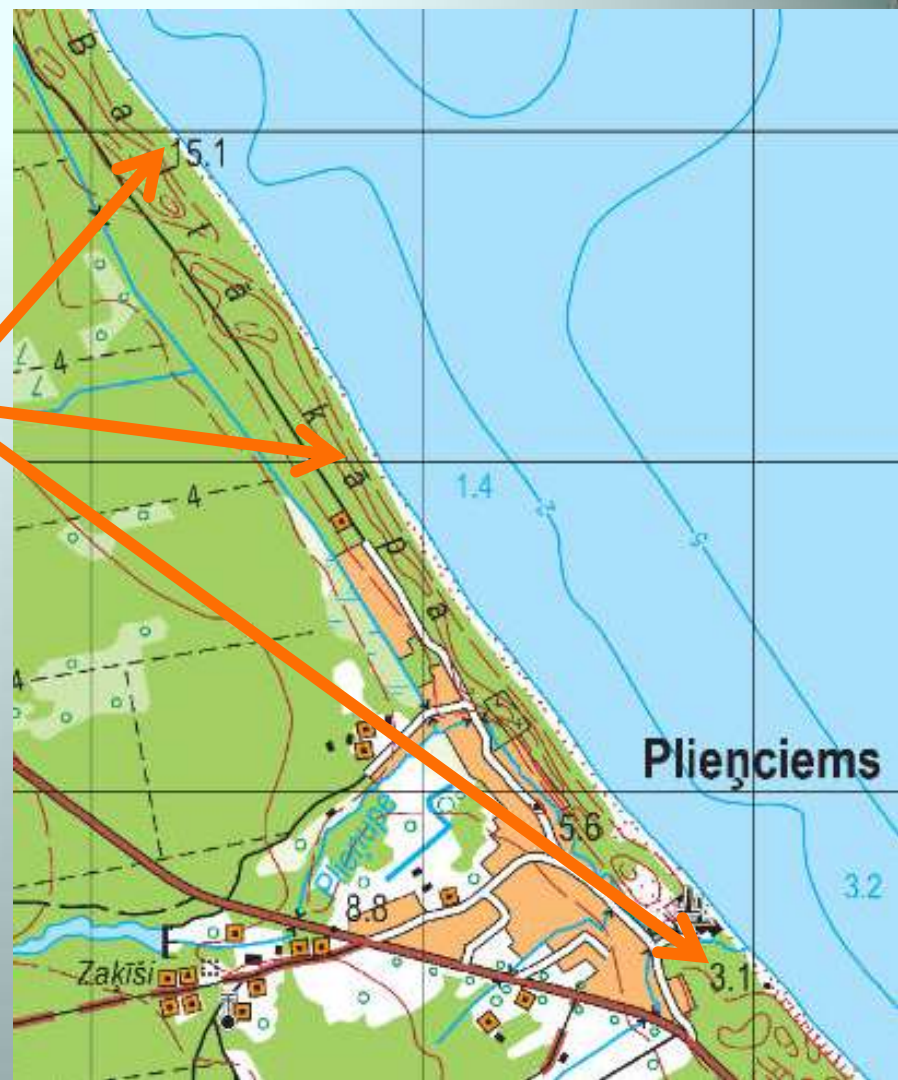




# Aizsardzības mērķis

**Piekrastes kāpu vaļņa**  
(Baltā kāpa) **aizsardzība.**

Kāpas klātas ar  
bioloģiski vecu  
priežu mežu,  
tur aug raksturīgas  
smiltāju augu kopas.





Mežainas  
piejūras  
kāpas



Pļieņupe,  
melnalkšņu  
meži



Kāpu  
deflācijas  
ieplaka



Embrionālās  
kāpas,  
priekškāpas



**Tūrisma infrastruktūra**



**Informācijas stendi**



**Apbūvētas teritorijas**



**Norādes**



**Labiekārtojuma elementi**



**Pļieņciema kapi**



# DL VĒSTURE:

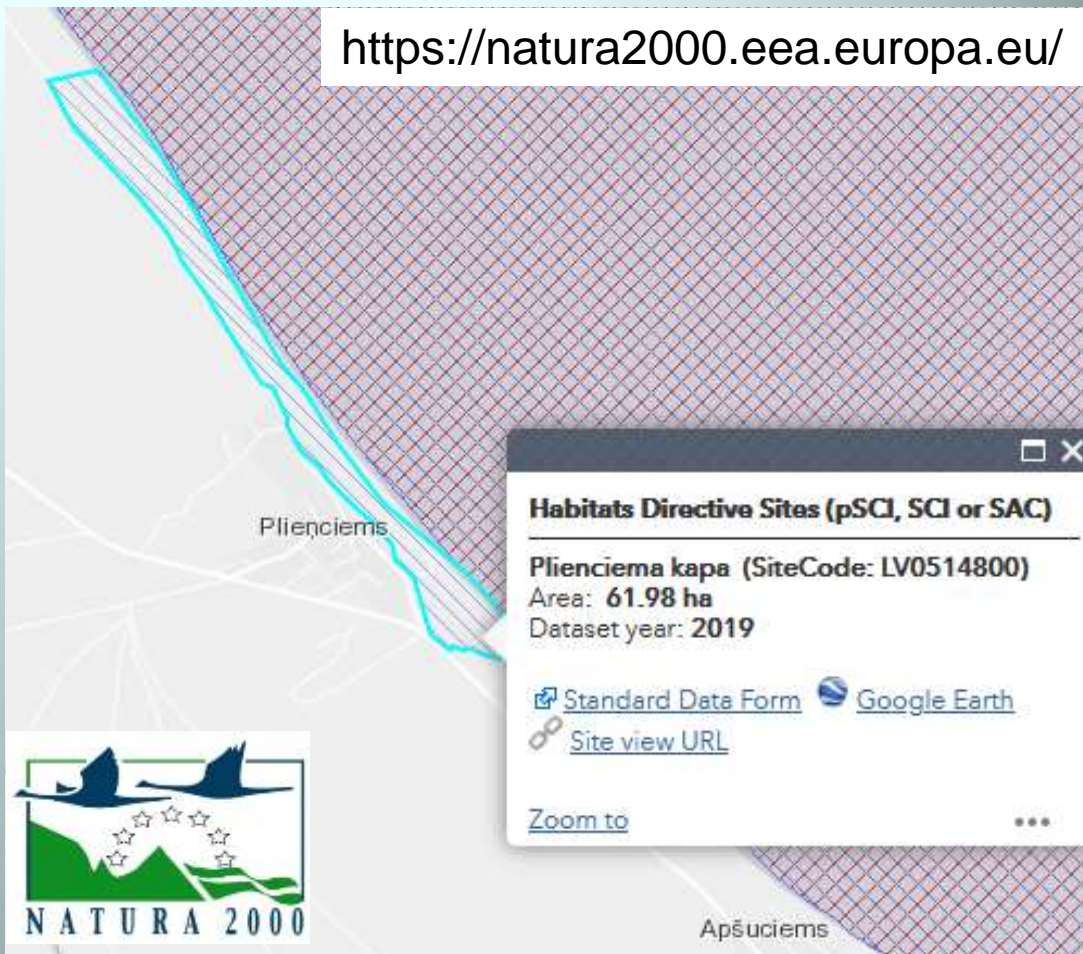
Kompleksais DL  
kopš **1987. gada,**

DL kopš **1999. gada,**



*Natura 2000* teritorija  
kopš **2004. gada.**

<https://natura2000.eea.europa.eu/>



Plienciems


Apšuciems

**Habitats Directive Sites (pSCI, SCI or SAC)**

**Plienciema kapa (SiteCode: LV0514800)**  
Area: **61.98 ha**  
Dataset year: **2019**

[Standard Data Form](#) [Google Earth](#)  
[Site view URL](#)

[Zoom to](#) ...





# AIZSARDZĪBAS REŽĪMS:

nav noteikts funkcionālais zonējums,



MK 2010. gada 16. marta noteikumi

Nr. 264 «Īpaši aizsargājamo dabas teritoriju vispārējie aizsardzības un izmantošanas noteikumi».

# ES NOZĪMES AIZSARGĀJAMIE BIOTOPI

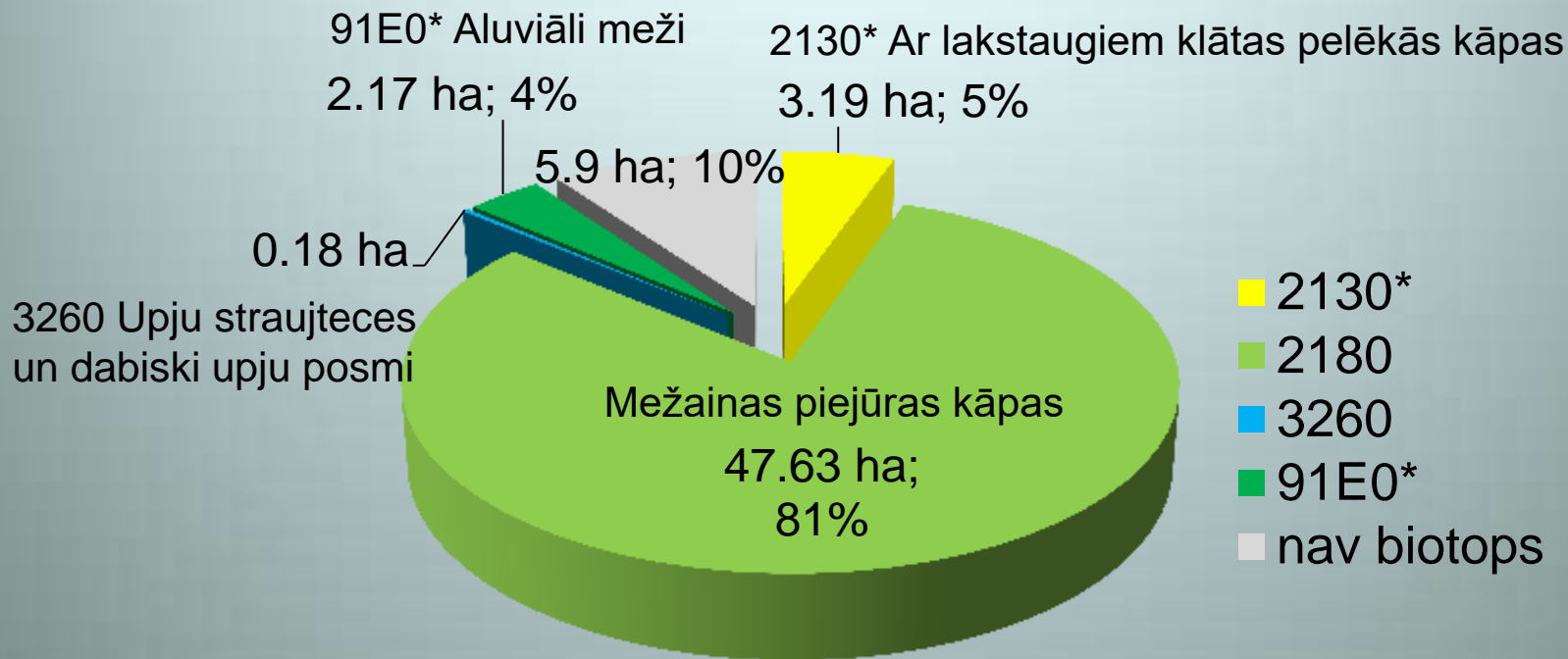


## Apzīmējumi

- 1170 Akmeņu sēkļi jūrā
- 1210 Viengadīgu augu sabiedrības uz sanesumu joslām
- 1640 Smilšainas pludmales ar daudzgadīgu augāju
- 2110 Embrionālās kāpas
- 2120 Priekškāpas
- 2130\* Ar lakstaugiem klātas pelēkās kāpas
- 2180 Mežainas piejūras kāpas
- 3260 Upju straujtecēs un dabiski upju posmi
- 9080\* Staignāju meži
- 9180\* Nogāžu un gravu meži
- 91E0\* Aluviāli meži (aluviāli krastmalu un palieņu meži)
- Dabas lieguma robeža



# ES nozīmes aizsargājāmie biotopi



# AIZSARGĀJAMO UN RETO SUGU ATRADNES



## Apzīmējumi

### Zīdītāji

- *Plecotus auritus*

### Vaskulārie augi

- ▲ *Anthyllis maritima*

- ▲ *Dianthus arenarius*

- ▲ *Dianthus arenarius*

- ▲ *Jovibarba sobolifera*

- ▲ *Lycopodium annotinum*

- ▲ *Pulsatilla patens*

- ▲ *Pulsatilla pratensis*

### Bezmugurkaulnieki

- ◆ *Lasius fuliginosus*

- ◆ *Nothorhina punctata*

### Rāpuļi

- *Lacerta agilis*

## Putni

- *Upupa epops*

- *Caprimulgus europaeus*

- *Ciconia ciconia*

- *Columba oenas*

- *Dryocopus martius*

- *Ficedula nparva*

- *Haematopus ostralegus*

- *Lullula arborea*

- *Phylloscopus trochiloides*

- *Serinus serinus*

- Dabas lieguma robeža

### Bezmugurkaulnieki

- *Nothorhina punctata*

### Vaskulārie augi

- *Dianthus arenarius*



# Aizsargājamās putnu, bezmugurkaulnieku un rāpuļu sugas

Pupuķis,  
vakarlēpis,  
meža balodis,  
melnā dzilna,  
mazais  
mušķērājs,  
sila cīrulis.

Sila ķirzaka

Spožā skudra,  
priežu  
sveķotājkoksngrauzis.

Pelēkās kāpas, smiltāji,  
skraji meži



Vecas priedes

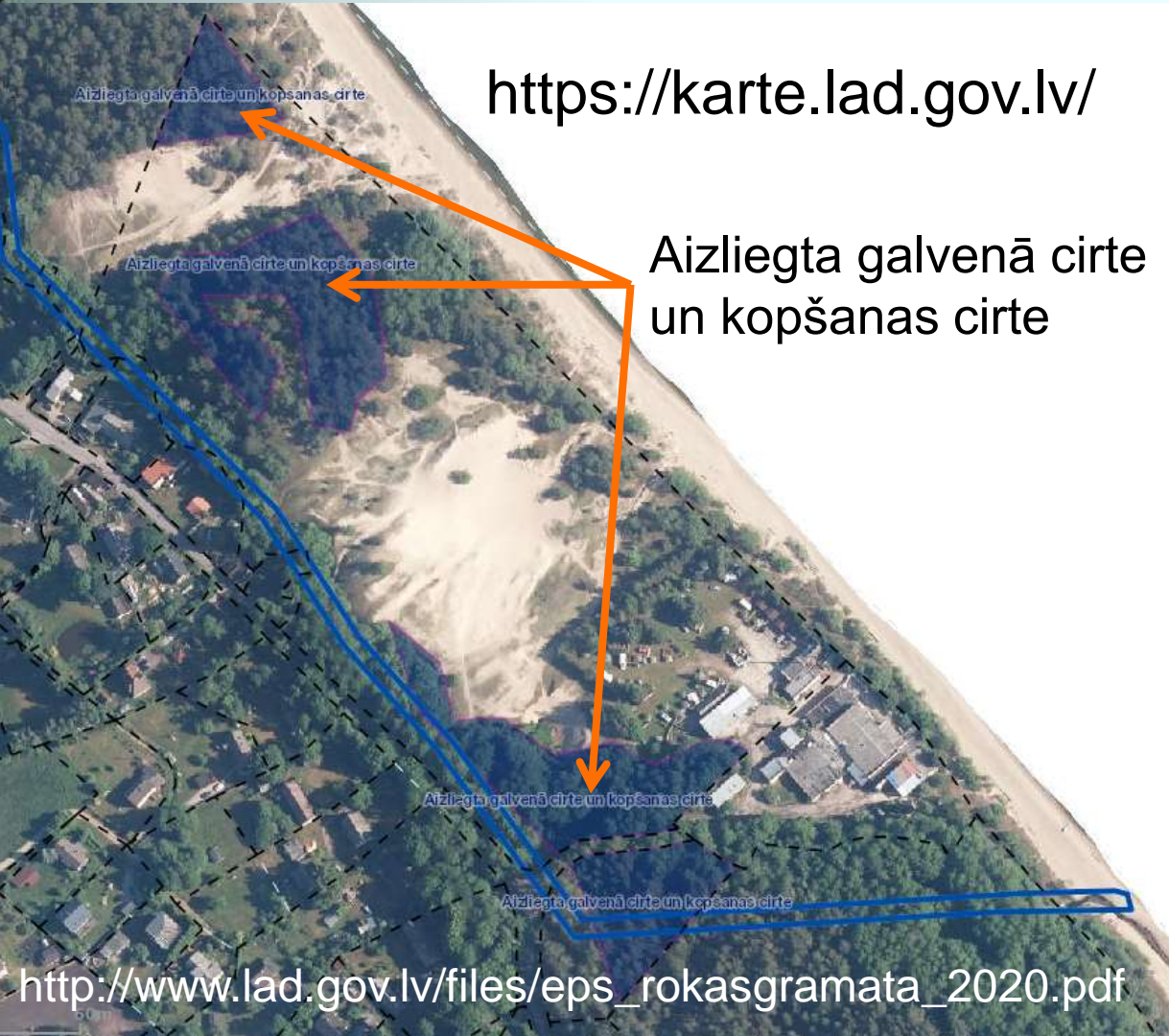
# Aizsargājamās un retās augu sugas

Smiltāja neļķe,  
atvašu saulrietenis,  
meža silpurene,  
pļavas silpurene,  
gada staipeknis,  
jūrmalas pērkonamoliņš.



Pelēkās kāpas, smiltāji, skraji meži





<https://karte.lad.gov.lv/>

Aizliegta galvenā cirte  
un kopšanas cirte

Kompensācijas  
maksājumi par *Natura  
2000* meža teritorijām:

- administrē **LAD**,
- veikta meža  
inventarizācija,
- vismaz 1 ha,
- katru pavasari  
iesniegums EPS,
- kopīpašnieki pilnvaro  
vienu personu  
atbalsta saņemšanai.

[http://www.lad.gov.lv/files/eps\\_rokasgramata\\_2020.pdf](http://www.lad.gov.lv/files/eps_rokasgramata_2020.pdf)

# DA plāna mērķis

**Saskaņot** dabas aizsardzības,  
dabas resursu izmantošanas un  
reģiona ilgtspējīgas attīstības **intereses,**

**nodrošinot teritorijas dabas vērtību saglabāšanu,**

kā arī nodrošināt labvēlīgu aizsardzības statusu tām īpaši aizsargājamām sugām un īpaši aizsargājamiem biotopiem, kuru aizsardzības nolūkā šī teritorija ir izveidota.

# DA plāna saturs

## Plānā ietver:

- zinātnisko informāciju par aizsargājamo teritoriju,
- pamatojumu funkcionālajam zonējumam, ja tāds nepieciešams,
- nosaka vienotus visas teritorijas apsaimniekošanas pasākumus, lai sasniegtu tās aizsardzības mērķus.

**MK 2007. gada 9. oktobra noteikumi Nr. 686 «Noteikumi par īpaši aizsargājamās dabas teritorijas dabas aizsardzības plāna saturu un izstrādes kārtību».**



# DL «PLIENCIEMA KĀPA» DA PLĀNS

Iepriekšējais DA plāns izstrādāts

**2005.-2015. gadam,**

ar VARAM ministra rīkojumu pagarināts līdz 31.12.2019.

Jaunais DA plāns tiks izstrādāts 12 gadu periodam,

**2022.-2034. gadam.**

# DA PLĀNA IZSTRĀDES POSMI:

**2020. gada rudens** - plāna izstrādes uzsākšana, sabiedrības informēšana, viedokļu noskaidrošana,

**2020./2021. gada ziema** – pirmā uzraudzības sanāksme,

**2021. gada pavasaris** un **vasara** – izpēte dabā, ekspertu atzinumu sagatavošana, apkopošana, apsaimniekošanas pasākumu plānošana,

**2021. gada rudens** – plāna sabiedriskā apspriešana,

**2021./2022. gada ziema** – pašvaldības atzinuma saņemšana, plāna iesniegšana DAP,

**2022. gads** – plāna apstiprināšana VARAM.

# DA PLĀNA PROCEDŪRA

**Informatīvā sanāksme 2020. gada 19. oktobrī plkst. 18.00.**

DA plāna izstrādes uzraudzības grupas izveidošana  
(viena mēneša laikā pēc informatīvās sanāksmes norises).

**Vismaz 3 uzraudzības grupas sanāksmju organizēšana**

**Sabiedriskās apspriešanas sanāksme (10.2021.).**

Pašvaldības atzinums (11.2021.).

Pēdējā uzraudzības grupas sanāksme (12.2021.).

Plāna iesniegšana DAP izskatīšanai un iesniegšanai  
apstiprināšanai VARAM (01.2022.).



# INFORMĀCIJA DA PLĀNAM

2005. gada DA plāns.

Dabas skaitīšanas dati par **biotopiem**.

Informācija par **sugām** OZOLĀ un [www.dabasdati.lv](http://www.dabasdati.lv), vides monitoringa dati.

Sugu un biotopu **pētījumi 2021. gada sezonā**.

Labiekārtojuma un tūrisma infrastruktūras inventarizācija, apsaimniekošanas pasākumu efektivitātes novērtēšana.

**Vietējo iedzīvotāju, zemes īpašnieku un apsaimniekotāju sniegtā informācija un viedokļi.**

# DA PLĀNA IZSTRĀDES UZDEVUMI

- Izvērtēt sugu un biotopu aizsardzības stāvokli, **plānot sugu un biotopu aizsardzības un apsaimniekošanas pasākumus.**
- Izvērtēt esošo tūrisma infrastruktūru, labiekārtojumu, **plānot apmeklētāju infrastruktūru.**
- Aktualizēt informāciju *Natura 2000* datubāzei.
- Sagatavot ģeodatubāzi pievienošanai OZOLAM.

# 2005. GADĀ NOTEIKTIE ILGTERMIŅA MĒRĶI

- I. Saglabāts teritorijai raksturīgais kāpu un deflācijas ieplaku reljefs.
- II. Saglabātas dzīvotspējīgas tipiskās un aizsargājamās, kāpu mežiem raksturīgās sugu sabiedrības un nodrošināti apstākļi to izplatībai ārpus tagadējām atradnēm.
- III. Labiekārtota atpūtas un teritorijas dabas vērtību izziņas infrastruktūra, sadalīta atpūtnieku plūsma un novirzīta no jutīgākajām vietām.



# ĪPAŠA UZMANĪBA:

Vabu laukuma un Katrīnas ceļa apsaimniekošanas izvērtēšanai un plānošanai, pārvaldības modeļa izveidošanai.



Vabu laukums



Katrīnas ceļš

# ĪPAŠA UZMANĪBA:

Iespējamie DL paplašinājumi:

mežainās piejūras kāpas  
turpinājums uz  
Ķesterciema pusi,  
pludmales josla.

Dabas lieguma "Pļieņciema kāpa" ar paplašinājumu shēma  
un robežas apraksts

Dabas lieguma "Pļieņciema kāpa" ar paplašinājumu shēma



# PLĀNA IZSTRĀDĒ IESAISTĪTIE SPECIĀLISTI

**Voldemārs Spuņģis**

Bezmugurkaulnieku sugu eksperts

**Edgars Dzenis**

Putnu sugu eksperts

**Egita Grolle**

Vaskulāro augu sugu, mežu un  
virsāju, jūras piekrastes biotopu  
eksperte

**Kristīne Vilciņa**

Plāna izstrādes  
vadītāja

**Māris Nitcis**

GIS speciālists,  
kartogrāfs

# TUVĀKĀS SANĀKSMES

## 19. oktobrī plkst. 18.00

DA plāna uzsākšanas informatīvā sanāksme (attālināti), jāreģistrējas, rakstot uz [birojs@vkb.lv](mailto:birojs@vkb.lv)

## 24. oktobrī plkst. 11.00

Vabu laukuma zemesgabala kopīpašnieku tikšanās ar plāna izstrādātājiem, pašvaldību un DAP atpūtas vietā Pļieņciema kāpā

## Decembra sākumā

Pirmā uzraudzības grupas sanāksme





Aicinām ikvienu interesentu izteikt viedokli un sniegt priekšlikumus par turpmāko DL attīstības vīziju sanāksmes laikā vai rakstiski!

**Līdz 2020. gada 26. oktobrim!**

SIA “Vides Konsultāciju Birojs”  
Ezermalas iela 28, Rīga, LV-1014  
[birojs@vkb.lv](mailto:birojs@vkb.lv), tālr. 67557668  
[www.vkb.lv](http://www.vkb.lv)



# PALDIES PAR UZMANĪBU!

NACIONĀLAIS  
ATTĪSTĪBAS  
PLĀNS 2020



EIROPAS SAVIENĪBA  
Kohēzijas fonds

REGULĪJUMS TAVĀ NĀKOTNĒ



Dabas aizsardzības  
pārvalde



Priekšnosacījumu izveide labākai bioloģiskās  
daudzveidības saglabāšanai un ekosistēmu aizsardzībai  
Latvijā jeb "Dabas skaitīšana" 5.4.2.1/16/I/001